



## **เอกสารแบบ 1**

### **หนังสือแจ้งผลการพิจารณารายงานการประเมินผลกระทบสิ่งแวดล้อม**

แห่งพระราชบัญญัติส่งเสริมและรักษาคุณภาพสิ่งแวดล้อมแห่งชาติ พ.ศ. ๒๕๓๕ กำหนดไว้ว่า เมื่อคณะกรรมการผู้ชำนาญการได้ความเห็นชอบในรายงานการวิเคราะห์ผลกระทบสิ่งแวดล้อมตามมาตรา ๔๔ แล้ว ให้เจ้าหน้าที่ซึ่งมีอำนาจตามกฎหมายในการพิจารณาสิ่งอนุญาต หรืออนุญาตใบอนุญาต นำมาพิจารณาเสนอไว้ในรายงานการวิเคราะห์ผลกระทบสิ่งแวดล้อม ไปกำหนดเป็นเงื่อนไขในการสิ่งอนุญาตหรือต่ออายุใบอนุญาต โดยให้ถือว่าเป็นเงื่อนไขที่กำหนดตามกฎหมายในเรื่องนั้นด้วย อย่างไรก็ตาม ก่อนที่จะมีการอนุมัติหรืออนุญาตขอให้กรมอุตสาหกรรมพื้นฐานและการเหมืองแร่พิจารณากฎหมายอื่นๆ ที่เกี่ยวข้องทางด้านสิ่งแวดล้อมที่อยู่ในอำนาจหน้าที่ของกรมอุตสาหกรรมพื้นฐานและการเหมืองแร่เพิ่มเติมด้วย และหากกรมอุตสาหกรรมพื้นฐานและการเหมืองแร่ได้อนุญาตประทานบัตรแล้ว สำนักงานนโยบายฯ ขอความร่วมมือส่งสำเนาใบอนุญาตพร้อมเงื่อนไขให้สำนักงานนโยบายฯ ทราบด้วย

จึงเรียนมาเพื่อโปรดพิจารณา

ขอแสดงความนับถือ



รองเลขาธิการ ปฏิบัติราชการแทน

เลขาธิการสำนักงานนโยบายและแผนทรัพยากรธรรมชาติและสิ่งแวดล้อม

สำนักวิเคราะห์ผลกระทบสิ่งแวดล้อม

โทร. ๐ ๒๖๖๕ ๖๖๑๘

โทรสาร ๐ ๒๖๖๕ ๖๖๑๖

ที่ ทส ๑๐๐๙.๒/ ๗ ๘ ๒ ๐



สำนักงานนโยบายและแผน

ทรัพยากรธรรมชาติและสิ่งแวดล้อม

ถนนพระรามที่ ๖ แขวงสามเสนใน

เขตพญาไท กรุงเทพฯ ๑๐๔๐๐

๒๖ มิถุนายน ๒๕๖๐

เรื่อง ผลการพิจารณาการวิเคราะห์ผลกระทบสิ่งแวดล้อม โครงการทำเหมืองแร่หินอุตสาหกรรมชนิดหินปูน เพื่ออุตสาหกรรมก่อสร้าง ของห้างหุ้นส่วนจำกัด ศิลาวดีน ค่าขอประทานบัตรที่ ๔/๒๕๕๗

เรียน อธิบดีกรมอุตสาหกรรมพื้นฐานและการเหมืองแร่

สิ่งที่ส่งมาด้วย ๑. สำเนาหนังสือบริษัท เอ บี อี เอ็น เอ็นจินีเยริง คอนซัลแตนท์ จำกัด ที่ ๖๙๔/๐๔/๒๕๖๐

ลงวันที่ ๑๒ เมษายน ๒๕๖๐

๒. สำเนาหนังสือบริษัท เอ บี อี เอ็น เอ็นจินีเยริง คอนซัลแตนท์ จำกัด ที่ ๔๔๔/๐๖/๒๕๖๐


ลงวันที่ ๑๒ มิถุนายน ๒๕๖๐

๓. มติการป้องกันและแก้ไขผลกระทบสิ่งแวดล้อมและการติดตามตรวจสอบผลกระทบสิ่งแวดล้อม โครงการทำเหมืองแร่หินอุตสาหกรรมชนิดหินปูน (เพื่ออุตสาหกรรมก่อสร้าง) ของห้างหุ้นส่วนจำกัด ศิลาวดีน ค่าขอประทานบัตรที่ ๔/๒๕๕๗ ตั้งอยู่ที่ ตำบลสามัคคี อำเภอน้ำโสม จังหวัดอุดรธานี

ด้วย ห้างหุ้นส่วนจำกัด ศิลาวดีน ได้มอบหมายและมอบอำนาจให้ บริษัท เอ บี อี เอ็น เอ็นจินีเยริง คอนซัลแตนท์ จำกัด จัดทำและเสนอรายงานการวิเคราะห์ผลกระทบสิ่งแวดล้อม โครงการทำเหมืองแร่หินอุตสาหกรรมชนิดหินปูน (เพื่ออุตสาหกรรมก่อสร้าง) ของห้างหุ้นส่วนจำกัด ศิลาวดีน ค่าขอประทานบัตรที่ ๔/๒๕๕๗ ตั้งอยู่ที่ ตำบลสามัคคี อำเภอน้ำโสม จังหวัดอุดรธานี ให้สำนักงานนโยบายและแผนทรัพยากรธรรมชาติและสิ่งแวดล้อมดำเนินการลำดับขั้นตอนการพิจารณารายงาน รายละเอียดที่ส่งมาด้วย ๑ และ ๒

สำนักงานนโยบายและแผนทรัพยากรธรรมชาติและสิ่งแวดล้อม ได้เสนอรายงานการวิเคราะห์ผลกระทบสิ่งแวดล้อมโครงการดังกล่าว ให้คณะกรรมการผู้ชำนาญการพิจารณาการวิเคราะห์ผลกระทบสิ่งแวดล้อม ด้านเหมืองแร่ พิจารณาตามลำดับขั้นตอนการพิจารณารายงาน และในการประชุม ครั้งที่ ๒๔/๒๕๖๐ เมื่อวันที่ ๒๐ มิถุนายน ๒๕๖๐ คณะกรรมการผู้ชำนาญการฯ มีมติให้ความเห็นชอบรายงานการวิเคราะห์ผลกระทบสิ่งแวดล้อม โครงการทำเหมืองแร่หินอุตสาหกรรมชนิดหินปูน (เพื่ออุตสาหกรรมก่อสร้าง) ของห้างหุ้นส่วนจำกัด ศิลาวดีน ค่าขอประทานบัตรที่ ๔/๒๕๕๗ ตั้งอยู่ที่ ตำบลสามัคคี อำเภอน้ำโสม จังหวัดอุดรธานี โดยให้ปฏิบัติตามมาตรการป้องกันและแก้ไขผลกระทบสิ่งแวดล้อมและมาตรการติดตามตรวจสอบผลกระทบสิ่งแวดล้อมอย่างเคร่งครัด รายละเอียดตามสิ่งที่ส่งมาด้วย ๓ อนึ่ง ตามมาตรา ๕๐ วรรคสอง

แห่ง...



หมู่ 7 ต.หนองบัว อ.เมือง

โทรศัพท์ 41000

โทร (042) 324287-92

โทร : (042) 249383

โทรประจำตัวผู้เสียภาษี 3 40 201 4583

ห้างหุ้นส่วนจำกัด ศิลาวัฒน์  
SILAWAT LIMITED PARTNERSHIP

106 หมู่ที่ 7 ถ.วงแหวนรอบตัวทอง-ปทุม

ตำบลเคอ อ.เมืองปทุมธานี

จ.ปทุมธานี 12000

โทร. (02) 9762623 - 9

Fax. (02) 9763133

#### หนังสือแสดงเจตจำนง

วันที่ 23 มิถุนายน 2560

โดยหนังสือแสดงเจตจำนงฉบับนี้มีข้าพเจ้า ห้างหุ้นส่วนจำกัด ศิลาวัฒน์ สำนักงานตั้งอยู่เลขที่ 114/3 หมู่ที่ 7 ตำบลหนองบัว อำเภอเมืองอุดรธานี จังหวัดอุดรธานี 41000

ผู้ริเริ่มอำนาจลงนามผูกพันนิติบุคคล ยินดีปฏิบัติตามเงื่อนไขของโครงการป้องกันและแก้ไขผลกระทบสิ่งแวดล้อม และมาตรการติดตามตรวจสอบผลกระทบสิ่งแวดล้อม ตามที่ปรากฏในรายงานการวิเคราะห์ผลกระทบสิ่งแวดล้อมเบื้องต้นโครงการทำเหมืองแร่หินอุตสาหกรรมชนิดหินปูน (เพื่ออุตสาหกรรมก่อสร้าง) ของห้างหุ้นส่วนจำกัด ศิลาวัฒน์ ค่าขอประทานบัตรที่ 5/2557 ตั้งอยู่ที่ ตำบลสามัคคี อำเภอน้ำโสม จังหวัดอุดรธานี และตามที่หน่วยงานราชการที่เกี่ยวข้องกำหนด

เพื่อเป็นหลักฐานจึงได้ลงลายมือชื่อพร้อมประทับตราใช้เป็นหลักฐาน

ลงชื่อ.....

.....  
SILAWAT LIMITED PARTNERSHIP  
SILAWAT  
ห้างหุ้นส่วนจำกัด ศิลาวัฒน์

## มาตรการป้องกันและแก้ไขผลกระทบสิ่งแวดล้อม และมาตรการติดตามตรวจสอบผลกระทบสิ่งแวดล้อม

โครงการทำเหมืองแร่หินอุตสาหกรรมชนิดหินปูน  
(เพื่ออุตสาหกรรมก่อสร้าง)


ของห้างหุ้นส่วนจำกัด ศิลาวัฒน์ ค่าขอประทานบัตรที่ 5/2557

ตั้งอยู่ที่ ตำบลสามัคคี อำเภอน้ำโสม จังหวัดอุดรธานี

ห้างหุ้นส่วนจำกัด ศิลาวัฒน์

เลขที่ 114/3 หมู่ที่ 7 ตำบลหนองบัว

อำเภอมือออุดรธานี จังหวัดอุดรธานี 41000



สำนักงานนโยบายและแผนทรัพยากรธรรมชาติและสิ่งแวดล้อม



## เอกสารแบบ 2 สำหรับประเมินบัตร





# ประธานบัตร

เพื่อการทำเหมืองประเภทที่ ๒

ประธานบัตรเลขที่ ๒๑๐๐๗/๑๒๓๔๕

ออกให้แก่..... ห้างหุ้นส่วนจำกัด ศิลาวัฒน์..... อายุ..... ปี สัญชาติ..... ไทย.....

หมายเลขบัตรประจำตัวประชาชน/ ทะเบียนนิติบุคคลเลขที่..... ๐๔๑๓๕๓๑๐๐๑๒๑๑.....

อยู่บ้านเลขที่/สำนักงาน..... ๑๑๔/๓..... ตรอก/ซอย.....

ถนน..... หมู่ที่..... ๗..... ตำบล/แขวง..... หงษ์ทอง

อำเภอ/เขต..... เมืองอุดรธานี..... จังหวัด..... อุดรธานี

เพื่อให้ทำเหมืองแร่ประเภทที่ ๒ ชนิดแร่..... หินอุตสาหกรรมชนิดหินปูนเพื่ออุตสาหกรรมก่อสร้าง

ณ ตำบล..... สามัคคี..... อำเภอ..... น้ำโสม..... จังหวัด..... อุดรธานี

มีอายุ ๒๕ ปี นับแต่วันที่ ๑๑ เดือน สิงหาคม พ.ศ. ๒๕๖๒ ถึงวันที่ ๑๐ เดือน สิงหาคม พ.ศ. ๒๕๖๔

จำนวนเนื้อที่..... ๑๕๔..... ไร่..... งาน..... ๑๖..... ตารางวา ตามแผนที่แนบท้ายประธานบัตรฉบับนี้

โดยมีเงื่อนไขสาระสำคัญที่กำหนดไว้ตามลำดับ ดังต่อไปนี้

(๑) แผนที่แนบท้ายประธานบัตร

แสดงไว้ในลำดับที่ ๒

(๒) เงื่อนไขการอนุญาตประธานบัตร

แสดงไว้ในลำดับที่ ๓

(๓) แผนผังโครงการทำเหมือง

แสดงไว้ในลำดับที่ ๔

(๔) มาตรการป้องกันและแก้ไขผลกระทบสิ่งแวดล้อม

แสดงไว้ในลำดับที่ ๕

(๕) บันทึกข้อตกลงการจ่ายผลประโยชน์พิเศษแก่รัฐ

แสดงไว้ในลำดับที่ ๖

(๖) บันทึกการต่ออายุประธานบัตร

แสดงไว้ในลำดับที่ ๗

(๗) บันทึกการโอนประธานบัตร

แสดงไว้ในลำดับที่ ๘

(๘) บันทึกการสวมสิทธิ

แสดงไว้ในลำดับที่ ๙

(๙) บันทึกการเปลี่ยนชื่อหรือสถานภาพ

แสดงไว้ในลำดับที่ ๑๐

(๑๐) บันทึกการเปลี่ยนแปลง กรณีขอเพิ่มเติมชนิดของแร่ที่จะทำเหมือง

วิธีการทำเหมือง แผนผังโครงการทำเหมือง เงื่อนไขเพิ่มเติม และ

ประเภทของการทำเหมือง

แสดงไว้ในลำดับที่ ๑๑

(๑๑) บันทึกการรับช่วงการทำเหมือง

แสดงไว้ในลำดับที่ ๑๒

(๑๒) บันทึกการเปลี่ยนแปลงการคืนพื้นที่บางส่วน

แสดงไว้ในลำดับที่ ๑๓

(๑๓) แผนงานที่แสดงการเปลี่ยนแปลงเขตการคืนพื้นที่บางส่วน

แสดงไว้ในลำดับที่ ๑๔

ออกให้ ณ วันที่ ๑๑ เดือน.....



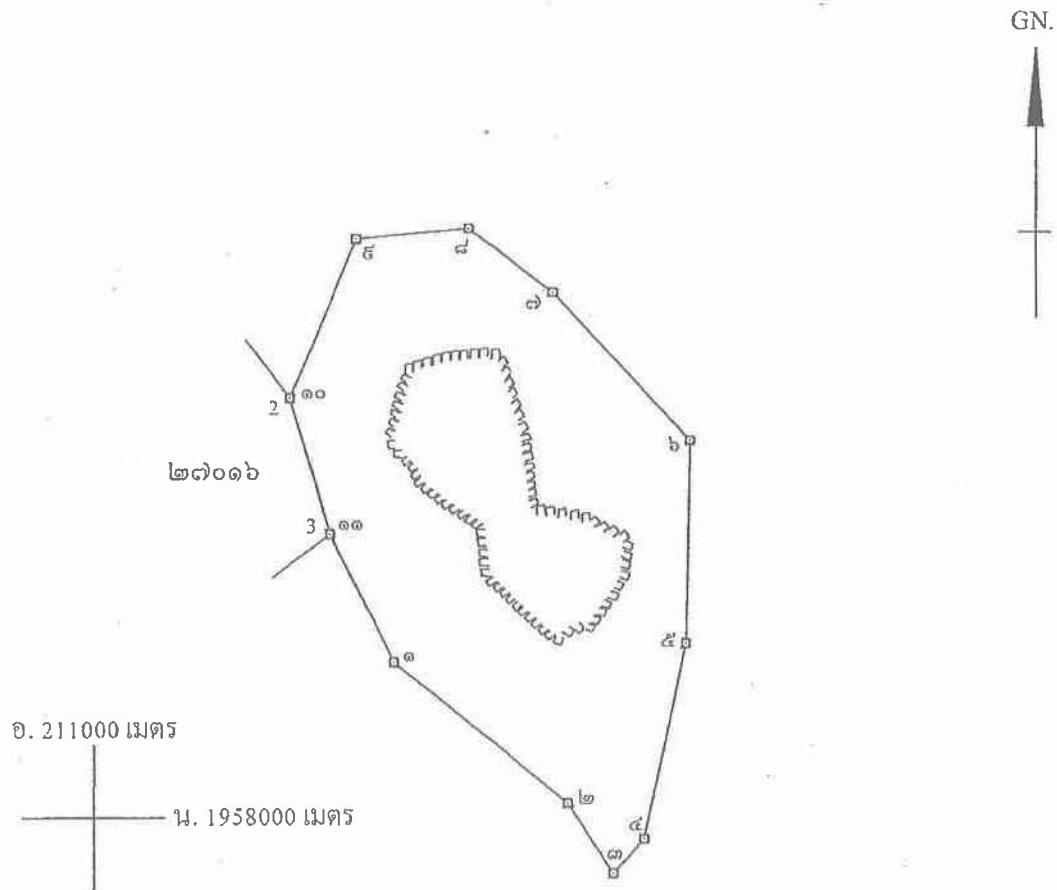
อธิบดีกรมอุตสาหกรรมพื้นฐานและการเหมืองแร่

ลำดับที่ ๕

แผนที่แนบท้ายประทานบัตรที่ ๒๗๐๐๓ / ๓๒๓๕๐

คำขอที่ ๕ / ๒๕๕๓

ลำดับชุด L 7017 ระวางที่ 544



เนื้อที่ ๑๕๔ ไร่ ๓ งาน ๐๖ ตารางวา

มาตราส่วน ๑:๑๐,๐๐๐

จากมุมหมายเลข ๑ ถึงมุมหมายเลข ๒ ทิศ ๑๒๘ องศา ๕๕ ลิปดา ระยะ ๓๐๘.๔๘๗ เมตร

จากมุมหมายเลข ๒ ถึงมุมหมายเลข ๓ ทิศ ๑๔๖ องศา ๓๘ ลิปดา ระยะ ๑๑๖.๐๒๒ เมตร

จากมุมหมายเลข ๓ ถึงมุมหมายเลข ๔ ทิศ ๔๒ องศา ๒๕ ลิปดา ระยะ ๖๔.๖๓๒ เมตร

จากมุมหมายเลข ๔ ถึงมุมหมายเลข ๕ ทิศ ๑๒ องศา ๑๖ ลิปดา ระยะ ๒๗๕.๔๕๔ เมตร

จากมุมหมายเลข ๕ ถึงมุมหมายเลข ๖ ทิศ ๑ องศา ๑๕ ลิปดา ระยะ ๒๗๕.๗๐๕ เมตร

[illegible]

ถายมือช่อ

៥៨  
... ដូច្នេះ

(

ดาบมือชื่อ

ผู้ทำน

6

ตายมือช่อ

๙. ผู้ตรวจ

(6)